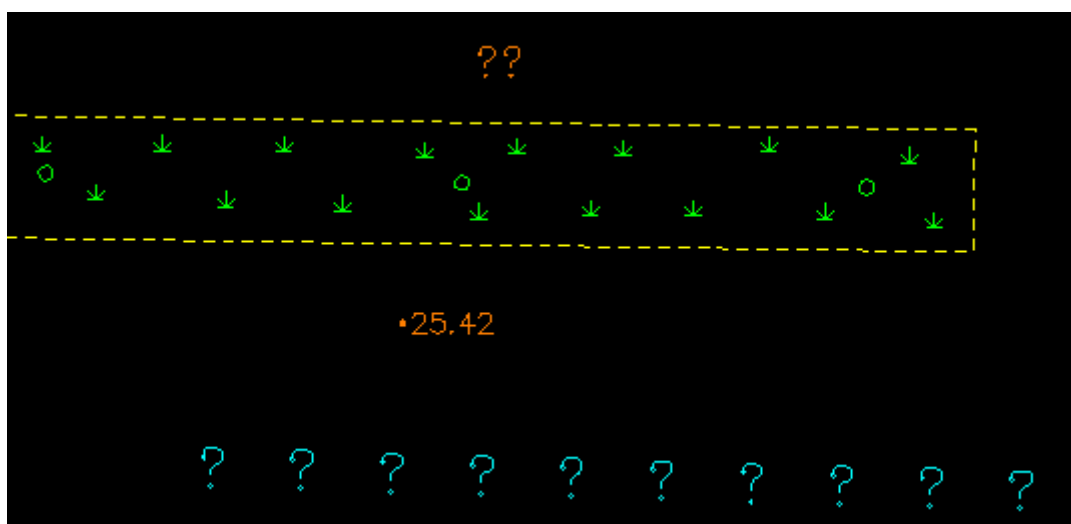


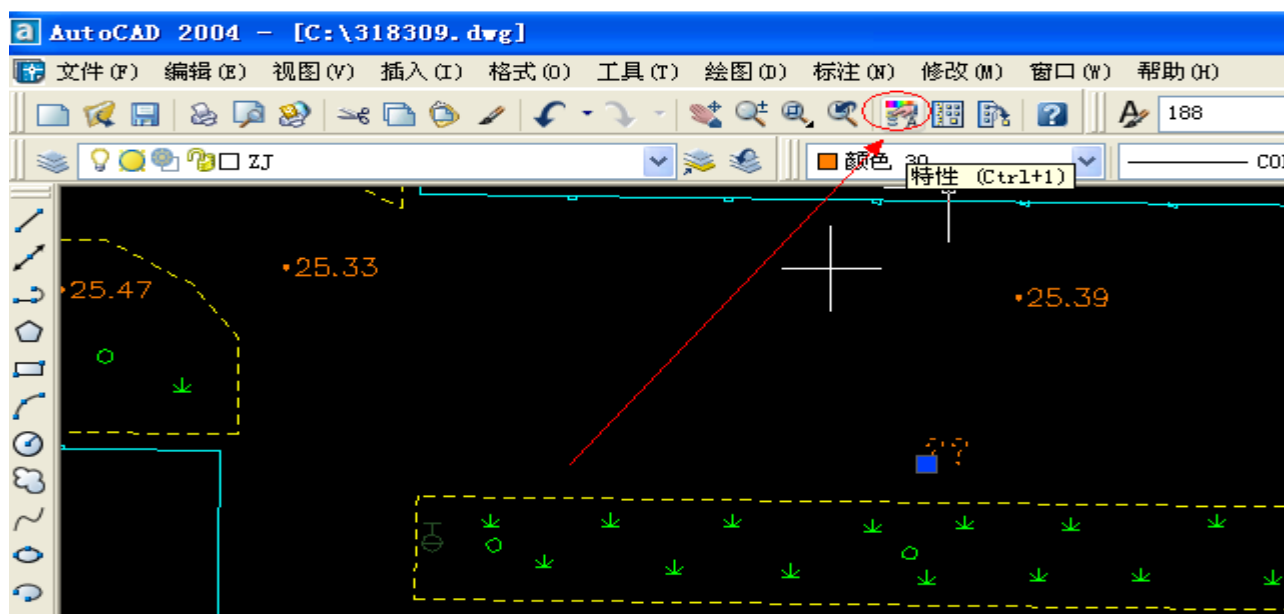
dwg 地形图文件字体使用说明

福州市勘测院提供的 dwg 格式地形图，以图幅为单位，文件名为图幅编号。在使用中，打开的文件会出现文字注记无法识别，以问号的形式显示在图面的现象，如下图所示：

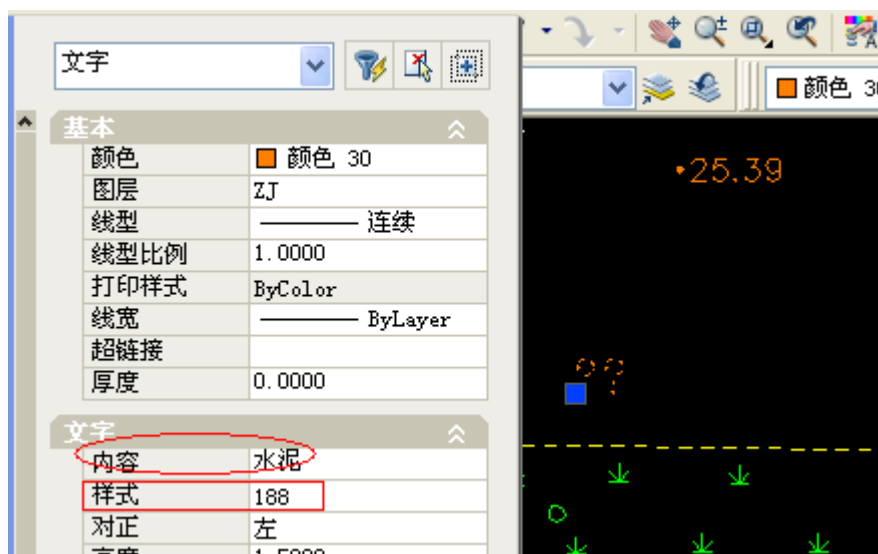


出现这种情况，是因为 AutoCAD 系统字体样式设置不对，按如下步骤可以使文字注记正常显示：

1、选中显示为问号的文字，打开工具栏中的“特性”

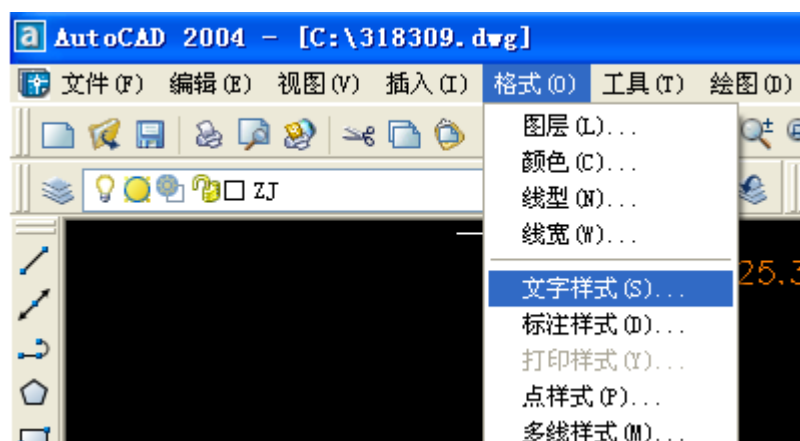


这时在特性窗口中可以看到正常的文字内容，如下图：



记住文字的样式，如上图文字样式为“188”

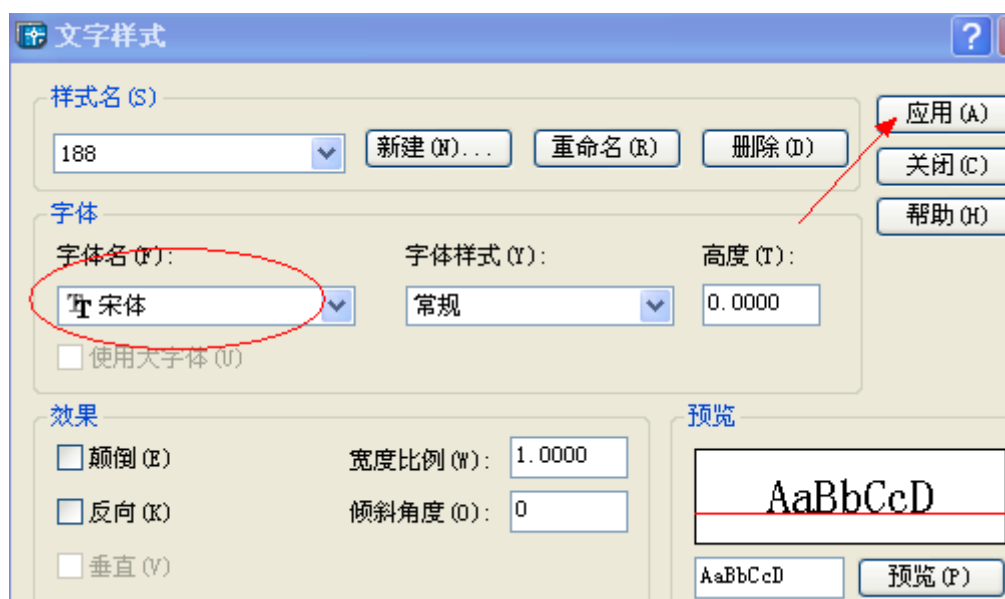
2、点击系统菜单“格式”，打开“文字样式”，如下图



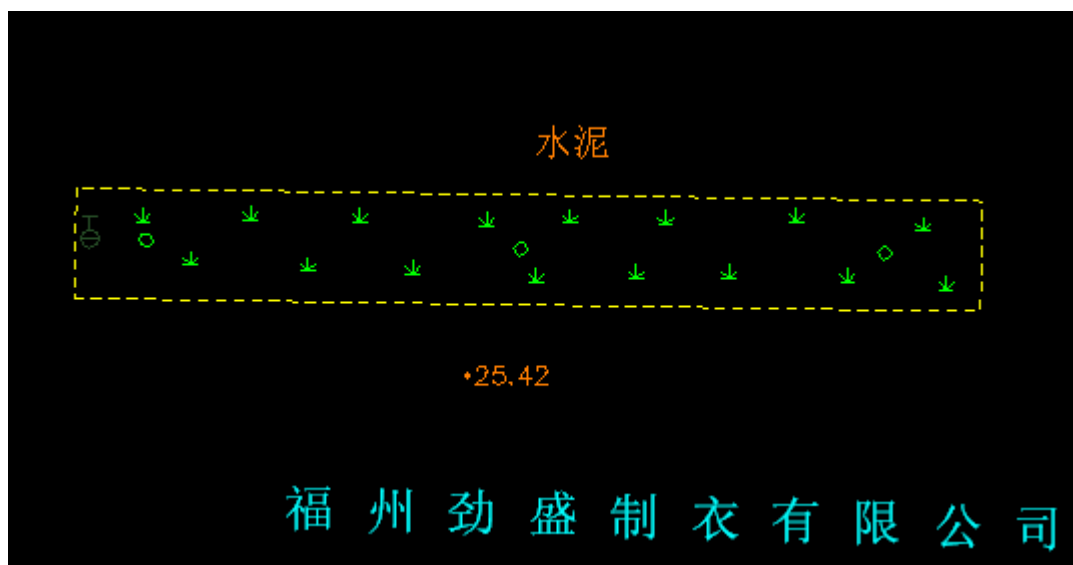
3、在“文字样式”窗口内的“样式名”选择“188”，如下图：



4、修改样式“188”的字体，如下图，字体修改为宋体，点击“应用”



5、关闭“文字样式”窗体，可以发现以前是问号的文字显示正常，如下图：



6、以上设置完成后，所有样式为“188”的文字都已经显示正常，如果图形内还有其它文字显示为问号，说明还有某种样式设置不对，可以继续用以上方法修改。

按以上步骤设置，可以使当前文件的字体显示正常。如用户有多个图幅文件时，建议先将各个图幅合并成一个文件，再进行字体设置，这样一次性可使所有文字注记正常显示。